

Scheda: **F9-2**Per la **FUNZIONE** : **ASSISTENZA ALLA POPOLAZIONE**
TIPOLOGIA : **aree di attesa***Pianificazione comunale***Comune di: MONTORO****PAG. 1 DI 32****Denominazione Ente :**
COMUNE DI MONTORO

Coordinate sede Frazione Piano Piazza Michele Pironti:

LAT. **40.821706** LONG. **14.759819**

S. R.: |D|

Coordinate sede Frazione Torchiati Piazza Municipio :

LAT. **40.818486** LONG. **14.802269**

S. R.: |D|

Provincia : AVELLINO

CAP: |8|3|0|2|5| cd. ISTAT: |0|6|4|1|2|1|

Dati di riferimento per la Protezione Civile

Telefono : |+39 0825 503021|

Cellulare : |+39 |

Fax : |+39 0825 503770|

Frequenza radio: | | | | . | | | | tx | | | | . | | | | rx Mhz

e-mail : mariadegirolamo@libero.it

Personale riferimento:ANNAMARIA DE GIROLAMO *ASS. SOCIALE*
Nome Cognome Qualifica

UBICAZIONE	NUMERO RIFERIMENTO SCHEDA NELLA REL. 02
Frazione Torchiati - Parco giochi -	Scheda SCH_AT1
Frazione Torchiati - Campo di Calcetto -	Scheda SCH_AT2
Frazione Torchiati - Campo sportivo -	Scheda SCH_AT3
Frazione Banzano - Area Mercato -	Scheda SCH_AT4
Frazione Banzano - Piazza Saracino -	Scheda SCH_AT5
Frazione Banzano - Campo di Calcio -	Scheda SCH_AT6
Frazione Banzano - Parcheggio Via Nuova -	Scheda SCH_AT7
Frazione Aterrana - Anfiteatro case popolari -	Scheda SCH_AT8
Frazione Aterrana - Via Rispettina -	Scheda SCH_AT9
Frazione Chiusa - Parcheggio centro e Area Cimitero	Scheda SCH_AT10
Frazione Chiusa - Area Industriale -	Scheda SCH_AT11
Frazione San Pietro - Area Mercato -	Scheda SCH_AT12
Frazione San Pietro Piazza Mercato -	Scheda SCH_AT13
Frazione San Pietro - Campo di Calcetto -	Scheda SCH_AT14
Frazione Sant'Eustachio - Parco del Sole -	Scheda SCH_AT15
Frazione Sant'Eustachio - Parco antistante al Circolo - Piazza -	Scheda SCH_AT16
Frazione Caliano - Campo di calcetto -	Scheda SCH_AT17
Frazione Caliano - Parcheggio, Parco -	Scheda SCH_AT18
Frazione Piano - Parcheggio Cimitero -	Scheda SCH_AT19
Frazione Piano - Parcheggio Villa Comunale -	Scheda SCH_AT20
Frazione Piano - Campo sportivo -	Scheda SCH_AT21
Frazione San Bartolomeo - Parcheggio e campo -	Scheda SCH_AT22
Frazione San Felice - Campo di calcio -	Scheda SCH_AT23
Frazione Borgo - Parcheggio e Campo di calcetto -	Scheda SCH_AT24
Frazione Borgo - Parcheggio Via Cretazza -	Scheda SCH_AT25
Frazione Preturo - Parcheggio e campo di calcetto -	Scheda SCH_AT26
Frazione Figlioli - Parcheggio Via Testa -	Scheda SCH_AT27
Frazione Figlioli - Parcheggio e campo di calcetto -	Scheda SCH_AT28
Frazione Misciano - Parcheggio -	Scheda SCH_AT29
Frazione Piazza Di Pandola - Parcheggio P.I.P. -	Scheda SCH_AT30
Frazione Piazza Di Pandola - Parcheggio -	Scheda SCH_AT31

Data aggiornamento: novembre 2015

Scheda: **F9-2**Per la **FUNZIONE** : **ASSISTENZA ALLA POPOLAZIONE**
TIPOLOGIA : **aree di attesa***Pianificazione comunale***Comune di: MONTORO****PAG. 2 DI 32****Denominazione Ente :**
COMUNE DI MONTORO

Coordinate sede Frazione Piano Piazza Michele Pironti:

LAT. **40.821706** LONG. **14.759819**

S. R.: |D|

Coordinate sede Frazione Torchiati Piazza Municipio :

LAT. **40.818486** LONG. **14.802269**

S. R.: |D|

Provincia : AVELLINO

CAP: |8|3|0|2|5| cd. ISTAT: |0|6|4|1|2|1|

Dati di riferimento per la Protezione Civile

Telefono : |+39 0825 503021|

Cellulare : |+39 |

Fax : |+39 0825 503770|

Frequenza radio: | | | | . | | | | tx | | | | . | | | | rx Mhz

e-mail : mariadegirolamo@libero.it

Personale riferimento:

ANNAMARIA DE GIROLAMO *ASS. SOCIALE*
*Nome Cognome Qualifica***Scheda SCH_AT1****AREA DI ATTESA TORCHIATI 1**

FRAZIONE TORCHIATI - PARCO GIOCHI -

Are di affluenza: via Municipio - via San Francesco - Via IV Novembre - Via Mons. Agostino Gervasio - via Nicola Spiniello - Via Greci - Via Subie - Via Magliano - Via Federico Romei - Via Biagio de Giovanni.Ubicazione
Descrizione**Via Biagio de Giovanni - Fraz. Torchiati**

Trattasi di spazio in parte pavimentato in asfalto ed in parte in terreno vegetale con aiuole e percorsi pavimentati in tufo (area interna al Parco giochi) di forma irregolare ed accessibile.


Detrattori di sicurezza

Nessuno

Coordinate

LATITUDINE : 40.819932

LONGITUDINE : 14.802275



SUPERFICIE (m²)	STIMA N. DI PERSONE OSPITABILI	PRESENZA DI SERVIZI
2838	560	NO

Data aggiornamento: novembre 2015

Scheda: **F9-2**Per la **FUNZIONE** : **ASSISTENZA ALLA POPOLAZIONE**
TIPOLOGIA : **aree di attesa***Pianificazione comunale**Comune di: MONTORO**PAG. 3 DI 32***Denominazione Ente :**
COMUNE DI MONTOROCoordinate sede Frazione Piano Piazza Michele Pironti:
LAT. **40.821706** LONG. **14.759819**

S. R.: |D|

Coordinate sede Frazione Torchiati Piazza Municipio :

LAT. **40.818486** LONG. **14.802269**

S. R.: |D|

Provincia : AVELLINO

CAP: |8|3|0|2|5| cd. ISTAT: |0|6|4|1|2|1|

Dati di riferimento per la Protezione Civile

Telefono : |+39 0825 503021|

Cellulare : |+39 |

Fax : |+39 0825 503770|

Frequenza radio: | | | | . | | | | tx | | | | . | | | | rx Mhz

e-mail : mariadegirolamo@libero.it

Personale riferimento:

ANNAMARIA DE GIROLAMO ASS. SOCIALE
Nome Cognome Qualifica**Scheda SCH_AT2****AREA DI ATTESA TORCHIATI 2**

FRAZIONE TORCHIATI - CAMPO DI CALCETTO -

Aree di affluenza: Via Biagio de Giovanni – Via Cupa Mastroalesio – Via Varese – Via Municipio – via Federico Romei – c/da Campo – c/da Masseria – via San Michele Arcangelo – Via Incoronata.

Ubicazione Via Biagio de Giovanni Fraz. Torchiati
Descrizione Trattasi di spazio pavimentato in gomma di forma regolare.
Detrattori di sicurezza Nessuno*Coordinate*

LATITUDINE : 40.818852

LONGITUDINE : 14.799088



SUPERFICIE (m ²)	N. DI PERSONE OSPITABILI	PRESENZA DI SERVIZI
2492	500	SI

Data aggiornamento: novembre 2015

Scheda: **F9-2**Per la **FUNZIONE** : **ASSISTENZA ALLA POPOLAZIONE**
TIPOLOGIA : **aree di attesa***Pianificazione comunale***Comune di: MONTORO****PAG. 4 DI 32****Denominazione Ente :**
COMUNE DI MONTOROCoordinate sede Frazione Piano Piazza Michele Pironti:
LAT. **40.821706** LONG. **14.759819**

S. R.: |D|

Coordinate sede Frazione Torchiati Piazza Municipio :

LAT. **40.818486** LONG. **14.802269**

S. R.: |D|

Provincia : AVELLINO

CAP: |8|3|0|2|5| cd. ISTAT: |0|6|4|1|2|1|

Dati di riferimento per la Protezione Civile

Telefono : |+39 0825 503021|

Cellulare : |+39 |

Fax : |+39 0825 503770|

Frequenza radio: | | | | . | | | | tx | | | | . | | | | rx Mhz

e-mail : mariadegirolamo@libero.it

Personale riferimento:

ANNAMARIA DE GIROLAMO *ASS. SOCIALE*
Nome Cognome Qualifica**Scheda SCH_AT3****AREA DI ATTESA TORCHIATI 3**

FRAZIONE TORCHIATI - CAMPO SPORTIVO -

Aree di affluenza: Via Campo dei Fiori - Via Sala - c/da Monticelli - via Starza - via Subie - Via Municipio - c/da Magliano - via Greci - Via Fraccopaldo.

Ubicazione Via Campo dei Fiori - fraz. Torchiati

Descrizione Trattasi di spazio in terra battuta di forma regolare ed in parte pavimentato in asfalto di forma irregolare.

Detrattori di sicurezza Presenza di rampa di accesso con pendenza accentuata
Muri di sostegno a valle da non sovraccaricare**Coordinate**

LATITUDINE : 40.822830

LONGITUDINE : 14.805826



SUPERFICIE (m²)	N. DI PERSONE OSPITABILI	PRESENZA DI SERVIZI
5000	1000	SI

Data aggiornamento: novembre 2015

Scheda: **F9-2**Per la **FUNZIONE** : **ASSISTENZA ALLA POPOLAZIONE**
TIPOLOGIA : **aree di attesa***Pianificazione comunale***Comune di: MONTORO****PAG. 5 DI 32****Denominazione Ente :**
COMUNE DI MONTOROCoordinate sede Frazione Piano Piazza Michele Pironti:
LAT. **40.821706** LONG. **14.759819**

S. R.: |D|

Coordinate sede Frazione Torchiati Piazza Municipio :

LAT. **40.818486** LONG. **14.802269**

S. R.: |D|

Provincia : AVELLINO

CAP: |8|3|0|2|5| cd. ISTAT: |0|6|4|1|2|1|

Dati di riferimento per la Protezione Civile

Telefono : |+39 0825 503021|

Cellulare : |+39 |

Fax : |+39 0825 503770|

Frequenza radio: | | | | . | | | | tx | | | | . | | | | rx Mhz

e-mail : mariadegirolamo@libero.it

Personale riferimento:

ANNAMARIA DE GIROLAMO *ASS. SOCIALE*
Nome Cognome Qualifica**Scheda SCH_AT4****AREA DI ATTESA BANZANO 1**

FRAZIONE BANZANO – AREA MERCATO -

Aree di affluenza: Via Nuova – Via Vaccheria – Via Troisi – Via Sferracavallo

Ubicazione Piazza Del Popolo fraz. Banzano

Descrizione Trattasi di spazio pavimentato in asfalto di forma regolare

Detrattori di sicurezza Nessuno

Coordinate

LATITUDINE : 40.842175

LONGITUDINE : 14.802092



SUPERFICIE (m²)	STIMA N. DI PERSONE OSPITABILI	PRESENZA DI SERVIZI
3312	600	NO

Data aggiornamento: novembre 2015



Pianificazione comunale

Scheda: **F9-2**

Per la **FUNZIONE** : **ASSISTENZA ALLA POPOLAZIONE**
TIPOLOGIA : **aree di attesa**

Comune di: **MONTORO**

PAG. 6 DI 32

Denominazione Ente :
COMUNE DI MONTORO

Coordinate sede Frazione Piano Piazza Michele Pironti:
LAT. **40.821706** LONG. **14.759819**

S. R.: |D|

Coordinate sede Frazione Torchiati Piazza Municipio :

LAT. **40.818486** LONG. **14.802269**

S. R.: |D|

Provincia : AVELLINO

CAP: |8|3|0|2|5| cd. ISTAT: |0|6|4|1|2|1|

Dati di riferimento per la Protezione Civile

Telefono : |+39 0825 503021|

Cellulare : |+39 |

Fax : |+39 0825 503770|

Frequenza radio: | | | | . | | | | tx | | | | . | | | | rx Mhz

e-mail : mariadegirolamo@libero.it

Personale riferimento:

ANNAMARIA DE GIROLAMO ASS. SOCIALE

Nome Cognome Qualifica

Scheda SCH_AT5

AREA DI ATTESA BANZANO 2

FRAZIONE BANZANO – PIAZZA SARACINO -

Aree di affluenza: Via Nuova – Via Tuori – Via Casaforte -

Ubicazione Via Nuova – Piazza Saracino

Descrizione Trattasi di spazio pavimentato in asfalto di forma irregolare

Detrattori di sicurezza nessuno

Coordinate

LATITUDINE : 40.842775

LONGITUDINE :
14.801234



SUPERFICIE (m ²)	STIMA N. DI PERSONE OSPITABILI	PRESENZA DI SERVIZI
1117	200	NO

Data aggiornamento: novembre 2015

Scheda: **F9-2**Per la **FUNZIONE** : **ASSISTENZA ALLA POPOLAZIONE**
TIPOLOGIA : **aree di attesa***Pianificazione comunale***Comune di: MONTORO****PAG. 7 DI 32****Denominazione Ente :**
COMUNE DI MONTOROCoordinate sede Frazione Piano Piazza Michele Pironti:
LAT. **40.821706** LONG. **14.759819**

S. R.: |D|

Coordinate sede Frazione Torchiati Piazza Municipio :

LAT. **40.818486** LONG. **14.802269**

S. R.: |D|

Provincia : AVELLINO

CAP: |8|3|0|2|5| cd. ISTAT: |0|6|4|1|2|1|

Dati di riferimento per la Protezione Civile

Telefono : |+39 0825 503021|

Cellulare : |+39 |

Fax : |+39 0825 503770|

Frequenza radio: | | | | . | | | | tx | | | | . | | | | rx Mhz

e-mail : mariadegirolamo@libero.it

Personale riferimento:

ANNAMARIA DE GIROLAMO *ASS. SOCIALE*
Nome Cognome Qualifica**Scheda SCH_AT6****AREA DI ATTESA BANZANO 3**

FRAZIONE BANZANO - CAMPO DI CALCIO -

Aree di affluenza: via Fontanavetere - via Parrocchia - via D'Argenzio - via Fontana - Via San Pio - Via Nuova - via Cinquanta - via San Valentiniano - via Banzanello.

Ubicazione Via Banzanello

Descrizione Trattasi di spazio in terra battuta di forma regolare

Detrattori di sicurezza Muretti e cordoletti in cls.

Coordinate

LATITUDINE : 40.844748

LONGITUDINE : 14.797575



SUPERFICIE (m²)	STIMA N. DI PERSONE OSPITABILI	PRESENZA DI SERVIZI
7804	1500	SI

Data aggiornamento: novembre 2015

Scheda: **F9-2**Per la **FUNZIONE** : **ASSISTENZA ALLA POPOLAZIONE**
TIPOLOGIA : **aree di attesa***Pianificazione comunale***Comune di: MONTORO****PAG. 8 DI 32****Denominazione Ente :**
COMUNE DI MONTOROCoordinate sede Frazione Piano Piazza Michele Pironti:
LAT. **40.821706** LONG. **14.759819**

S. R.: |D|

Coordinate sede Frazione Torchiati Piazza Municipio :

LAT. **40.818486** LONG. **14.802269**

S. R.: |D|

Provincia : AVELLINO

CAP: |8|3|0|2|5| cd. ISTAT: |0|6|4|1|2|1|

Dati di riferimento per la Protezione Civile

Telefono : |+39 0825 503021|

Cellulare : |+39 |

Fax : |+39 0825 503770|

Frequenza radio: | | | | . | | | | tx | | | | . | | | | rx Mhz

e-mail : mariadegirolamo@libero.it

Personale riferimento:

ANNAMARIA DE GIROLAMO ASS. SOCIALE
Nome Cognome Qualifica**Scheda SCH_AT7****AREA DI ATTESA BANZANO 4**

FRAZIONE BANZANO – PARCHEGGIO VIA NUOVA -

Aree di affluenza: Via Nuova – via Vaccheria – via Cimitero – via Castello – via Carrara –
c/da Padula – c/da Vincillo – via Sferracavallo – via Troisi.

Ubicazione: via Nuova fraz. Banzano (rotatoria)

Descrizione Trattasi di spazio pavimentato in calcestruzzo

Detrattori di sicurezza Muretti in cls ed alberi

Coordinate

LATITUDINE : 40.840178

LONGITUDINE : 14.802500



SUPERFICIE (m²)	STIMA N. DI PERSONE OSPITABILI	PRESENZA DI SERVIZI
959	190	NO

Data aggiornamento: novembre 2015

Scheda: **F9-2**Per la **FUNZIONE** : **ASSISTENZA ALLA POPOLAZIONE**
TIPOLOGIA : **aree di attesa***Pianificazione comunale***Comune di: MONTORO****PAG. 9 DI 32****Denominazione Ente :**
COMUNE DI MONTOROCoordinate sede Frazione Piano Piazza Michele Pironti:
LAT. **40.821706** LONG. **14.759819**

S. R.: |D|

Coordinate sede Frazione Torchiati Piazza Municipio :

LAT. **40.818486** LONG. **14.802269**

S. R.: |D|

Provincia : AVELLINO

CAP: |8|3|0|2|5| cd. ISTAT: |0|6|4|1|2|1|

Dati di riferimento per la Protezione Civile

Telefono : |+39 0825 503021|

Cellulare : |+39 |

Fax : |+39 0825 503770|

Frequenza radio: | | | | . | | | | tx | | | | . | | | | rx Mhz

e-mail : mariadegirolamo@libero.it

Personale riferimento:

ANNAMARIA DE GIROLAMO *ASS. SOCIALE*
Nome Cognome Qualifica**Scheda SCH_AT8****AREA DI ATTESA ATERRANA 1**

FRAZIONE ATERRANA - ANFITEATRO CASE POPOLARI -

Aree di affluenza: Via Madonna Delle Grazie – via Cupa Somma – via San Martino – via
Madonna di Montevergine.

Ubicazione Via Madonna Delle Grazie

Descrizione Trattasi di spazio pavimentato con aiuole alberate

Detrattori di sicurezza Muretti ed Alberature

Coordinate

LATTITUDINE : 40.820370

LONGITUDINE : 14.812016



SUPERFICIE (m²)	STIMA N. DI PERSONE OSPITABILI	PRESENZA DI SERVIZI
907	180	NO

Data aggiornamento: novembre 2015

Scheda: **F9-2**Per la **FUNZIONE** : **ASSISTENZA ALLA POPOLAZIONE**
TIPOLOGIA : **aree di attesa***Pianificazione comunale***Comune di: MONTORO****PAG. 10 DI 32****Denominazione Ente :**
COMUNE DI MONTOROCoordinate sede Frazione Piano Piazza Michele Pironti:
LAT. **40.821706** LONG. **14.759819**

S. R.: |D|

Coordinate sede Frazione Torchiati Piazza Municipio :

LAT. **40.818486** LONG. **14.802269**

S. R.: |D|

Provincia : AVELLINO

CAP: |8|3|0|2|5| cd. ISTAT: |0|6|4|1|2|1|

Dati di riferimento per la Protezione Civile

Telefono : |+39 0825 503021|

Cellulare : |+39 |

Fax : |+39 0825 503770|

Frequenza radio: | | | | . | | | | tx | | | | . | | | | rx Mhz

e-mail : mariadegirolamo@libero.it

Personale riferimento:

ANNAMARIA DE GIROLAMO *ASS. SOCIALE*
Nome Cognome Qualifica**Scheda SCH_AT9****AREA DI ATTESA ATERRANA 2**

FRAZIONE ATERRANA - VIA RISPETTINA -

Aree di affluenza: via Rispettina – via Fontana – via Madonna di Montevergine – Vicolo
Crocefisso – vicolo Cupa – via Oliveto.

Ubicazione Via Rispettina – fraz. Aterrana

Descrizione Trattasi di spazio pavimentato con aiuole alberate

Detrattori di sicurezza Alberature cordoli, muretti e scalini.

Coordinate

LATTITUDINE : 40.820257

LONGITUDINE : 14.814935



SUPERFICIE (m²)	STIMA N. DI PERSONE OSPITABILI	PRESENZA DI SERVIZI
6406	1200	NO

Data aggiornamento: novembre 2015

Scheda: **F9-2**Per la **FUNZIONE** : **ASSISTENZA ALLA POPOLAZIONE**
TIPOLOGIA : **aree di attesa***Pianificazione comunale***Comune di: MONTORO****PAG. 11 DI 32****Denominazione Ente :**
COMUNE DI MONTOROCoordinate sede Frazione Piano Piazza Michele Pironti:
LAT. **40.821706** LONG. **14.759819**

S. R.: |D|

Coordinate sede Frazione Torchiati Piazza Municipio :

LAT. **40.818486** LONG. **14.802269**

S. R.: |D|

Provincia : AVELLINO

CAP: |8|3|0|2|5| cd. ISTAT: |0|6|4|1|2|1|

Dati di riferimento per la Protezione Civile

Telefono : |+39 0825 503021|

Cellulare : |+39 |

Fax : |+39 0825 503770|

Frequenza radio: | | | | . | | | | tx | | | | . | | | | rx Mhz

e-mail : mariadegirolamo@libero.it

Personale riferimento:

ANNAMARIA DE GIROLAMO *ASS. SOCIALE*
Nome Cognome Qualifica**Scheda SCH_AT10****AREA DI ATTESA CHIUSA 1**

FRAZIONE CHIUSA – PARCHEGGIO CENTRO E AREA CIMITERO -

Aree di affluenza: Via Fraccopaldo – Via Cupa Somma – c/da Greci – via Madonna Delle Grazie.

Ubicazione Via Fraccopaldo – fraz. Chiusa

Descrizione Trattasi di spazio non pavimentato con fondo in misto stabilizzato

Detrattori di sicurezza nessuno

Coordinate

LATITUDINE : 40.822270

LONGITUDINE : 14.809463



SUPERFICIE (m²)	STIMA N. DI PERSONE OSPITABILI	PRESENZA DI SERVIZI
6685	1300	NO

Data aggiornamento: novembre 2015

Scheda: **F9-2**Per la **FUNZIONE** : **ASSISTENZA ALLA POPOLAZIONE**
TIPOLOGIA : **aree di attesa***Pianificazione comunale***Comune di: MONTORO****PAG. 12 DI 32****Denominazione Ente :**
COMUNE DI MONTOROCoordinate sede Frazione Piano Piazza Michele Pironti:
LAT. **40.821706** LONG. **14.759819**

S. R.: |D|

Coordinate sede Frazione Torchiati Piazza Municipio :

LAT. **40.818486** LONG. **14.802269**

S. R.: |D|

Provincia : AVELLINO

CAP: |8|3|0|2|5| cd. ISTAT: |0|6|4|1|2|1|

Dati di riferimento per la Protezione Civile

Telefono : |+39 0825 503021|

Cellulare : |+39 |

Fax : |+39 0825 503770|

Frequenza radio: | | | | . | | | | tx | | | | . | | | | rx Mhz

e-mail : mariadegirolamo@libero.it

Personale riferimento:

ANNAMARIA DE GIROLAMO *ASS. SOCIALE*
Nome Cognome Qualifica**Scheda SCH_AT11****AREA DI ATTESA CHIUSA 2**

FRAZIONE CHIUSA - AREA INDUSTRIALE -

Aree di affluenza: via Rispettina - via Fraccopaldo - via Aldo Moro - c/da Livra - c/da
Lenze - c/da Galdo - c/da Starza - c/da Sala.

Ubicazione Area P.I.P. in località Torchiati - Chiusa

Descrizione Trattasi di spazio pavimentato in asfalto con presenza di marciapiedi

Detrattori di sicurezza Nessuno

Coordinate

LATITUDINE : 40.820370

LONGITUDINE : 14.812016



SUPERFICIE (m²)	STIMA N. DI PERSONE OSPITABILI	PRESENZA DI SERVIZI
688	130	NO

Data aggiornamento: novembre 2015

Scheda: **F9-2**Per la **FUNZIONE** : **ASSISTENZA ALLA POPOLAZIONE**
TIPOLOGIA : **aree di attesa***Pianificazione comunale***Comune di: MONTORO****PAG. 13 DI 32****Denominazione Ente :**
COMUNE DI MONTOROCoordinate sede Frazione Piano Piazza Michele Pironti:
LAT. **40.821706** LONG. **14.759819**

S. R.: |D|

Coordinate sede Frazione Torchiati Piazza Municipio :

LAT. **40.818486** LONG. **14.802269**

S. R.: |D|

Provincia : AVELLINO

CAP: |8|3|0|2|5| cd. ISTAT: |0|6|4|1|2|1|

Dati di riferimento per la Protezione Civile

Telefono : |+39 0825 503021|

Cellulare : |+39 |

Fax : |+39 0825 503770|

Frequenza radio: | | | | . | | | | tx | | | | . | | | | rx Mhz

e-mail : mariadegirolamo@libero.it

Personale riferimento:

ANNAMARIA DE GIROLAMO *ASS. SOCIALE*
Nome Cognome Qualifica**Scheda SCH_AT12****AREA DI ATTESA SAN PIETRO 1**

FRAZIONE SAN PIETRO – AREA MERCATO -

Aree di affluenza: Via V. Galiani – Via A. Galiani – via Flavita – Via Cesina – Via P. Trucillo –
Via Gessari D'Amore – Via Luigi Salsano.

Ubicazione Via Gessari D'Amore

Descrizione Trattasi di spazio pavimentato con aiuole alberate

Detrattori di sicurezza Muretti ed Alberature

Coordinate

LATITUDINE : 40.822205

LONGITUDINE : 14.787941



SUPERFICIE (m²)	STIMA N. DI PERSONE OSPITABILI	PRESENZA DI SERVIZI
5855	1100	SI

Data aggiornamento: novembre 2015

Scheda: **F9-2**Per la **FUNZIONE** : **ASSISTENZA ALLA POPOLAZIONE**
TIPOLOGIA : **aree di attesa***Pianificazione comunale***Comune di: MONTORO****PAG. 14 DI 32****Denominazione Ente :**
COMUNE DI MONTORO

Coordinate sede Frazione Piano Piazza Michele Pironti:

LAT. **40.821706** LONG. **14.759819**

S. R.: |D|

Coordinate sede Frazione Torchiati Piazza Municipio :

LAT. **40.818486** LONG. **14.802269**

S. R.: |D|

Provincia : AVELLINO

CAP: |8|3|0|2|5| cd. ISTAT: |0|6|4|1|2|1|

Dati di riferimento per la Protezione Civile

Telefono : |+39 0825 503021|

Cellulare : |+39 |

Fax : |+39 0825 503770|

Frequenza radio: | | | | . | | | | tx | | | | . | | | | rx Mhz

e-mail : mariadegirolamo@libero.it

Personale riferimento:

ANNAMARIA DE GIROLAMO *ASS. SOCIALE*
Nome Cognome Qualifica**Scheda SCH_AT13****AREA DI ATTESA SAN PIETRO 2**

FRAZIONE SAN PIETRO - PIAZZA MERCATO -

Aree di affluenza: Via Roma - Via Leone - Via Cesina - Via V. Galani - Via Luigi Salsano

Ubicazione	Via Roma - fraz. San Pietro
Descrizione	Trattasi di spazio pavimentato con aiuole alberate
Detrattori di sicurezza	Muretti e cordoli - Alberature

Coordinate

LATITUDINE : 40.819428

LONGITUDINE : 14.786632



SUPERFICIE (m²)	STIMA N. DI PERSONE OSPITABILI	PRESENZA DI SERVIZI
518	100	NO

Data aggiornamento: novembre 2015

Scheda: **F9-2**Per la **FUNZIONE** : **ASSISTENZA ALLA POPOLAZIONE**
TIPOLOGIA : **aree di attesa***Pianificazione comunale***Comune di: MONTORO****PAG. 15 DI 32****Denominazione Ente :**
COMUNE DI MONTOROCoordinate sede Frazione Piano Piazza Michele Pironti:
LAT. **40.821706** LONG. **14.759819**

S. R.: |D|

Coordinate sede Frazione Torchiati Piazza Municipio :

LAT. **40.818486** LONG. **14.802269**

S. R.: |D|

Provincia : AVELLINO

CAP: |8|3|0|2|5| cd. ISTAT: |0|6|4|1|2|1|

Dati di riferimento per la Protezione Civile

Telefono : |+39 0825 503021|

Cellulare : |+39 |

Fax : |+39 0825 503770|

Frequenza radio: | | | | . | | | | tx | | | | . | | | | rx Mhz

e-mail : mariadegirolamo@libero.it

Personale riferimento:

ANNAMARIA DE GIROLAMO *ASS. SOCIALE*
Nome Cognome Qualifica**Scheda SCH_AT14****AREA DI ATTESA SAN PIETRO 3**

FRAZIONE SAN PIETRO – CAMPO DI CALCETTO -

Aree di affluenza: via Gessari D'amore – via Flavita – Via Cesina – via Luigi Salsano e Via V. Galiani

Ubicazione Via Gessari D'Amore

Descrizione Trattasi di spazio pavimentato in gomma di forma regolare.

Detrattori di sicurezza Cordoli in cls – pali in ferro e muretti

Coordinate

LATITUDINE : 40.821409

LONGITUDINE : 14.788477



SUPERFICIE (m²)	STIMA N. DI PERSONE OSPITABILI	PRESENZA DI SERVIZI
1757	350	SI

Data aggiornamento: novembre 2015

Scheda: **F9-2**Per la **FUNZIONE** : **ASSISTENZA ALLA POPOLAZIONE**
TIPOLOGIA : **aree di attesa***Pianificazione comunale***Comune di: MONTORO****PAG. 16 DI 32****Denominazione Ente :**
COMUNE DI MONTOROCoordinate sede Frazione Piano Piazza Michele Pironti:
LAT. **40.821706** LONG. **14.759819**

S. R.: |D|

Coordinate sede Frazione Torchiati Piazza Municipio :

LAT. **40.818486** LONG. **14.802269**

S. R.: |D|

Provincia : AVELLINO

CAP: |8|3|0|2|5| cd. ISTAT: |0|6|4|1|2|1|

Dati di riferimento per la Protezione Civile

Telefono : |+39 0825 503021|

Cellulare : |+39 |

Fax : |+39 0825 503770|

Frequenza radio: | | | | . | | | | tx | | | | . | | | | rx Mhz

e-mail : mariadegirolamo@libero.it

Personale riferimento:

ANNAMARIA DE GIROLAMO ASS. SOCIALE
Nome Cognome Qualifica**Scheda SCH_AT15****AREA DI ATTESA SANT'EUSTACHIO 1**

FRAZIONE SAN EUSTACHIO - PARCO DEL SOLE -

Aree di affluenza: via Casale di Sopra - via Casale di Sotto - via Flavita - Via Salsano - Via
A. Galiani - via Pannose - Via Crocifisso.

Ubicazione Via Flavita

Descrizione Trattasi di spazio in parte pavimentato ed in parte in terreno vegetale
con aiuole

Detrattori di sicurezza Muretti ed Alberature

Coordinate

LATITUDINE : 40.825988

LONGITUDINE : 14.790323



SUPERFICIE (m²)	STIMA N. DI PERSONE OSPITABILI	PRESENZA DI SERVIZI
1999	390	SI

Data aggiornamento: novembre 2015

Scheda: **F9-2**Per la **FUNZIONE** : **ASSISTENZA ALLA POPOLAZIONE**
TIPOLOGIA : **aree di attesa***Pianificazione comunale***Comune di: MONTORO****PAG. 17 DI 32****Denominazione Ente :**
COMUNE DI MONTOROCoordinate sede Frazione Piano Piazza Michele Pironti:
LAT. **40.821706** LONG. **14.759819**

S. R.: |D|

Coordinate sede Frazione Torchiati Piazza Municipio :

LAT. **40.818486** LONG. **14.802269**

S. R.: |D|

Provincia : AVELLINO

CAP: |8|3|0|2|5| cd. ISTAT: |0|6|4|1|2|1|

Dati di riferimento per la Protezione Civile

Telefono : |+39 0825 503021|

Cellulare : |+39 |

Fax : |+39 0825 503770|

Frequenza radio: | | | | . | | | | tx | | | | . | | | | rx Mhz

e-mail : mariadegirolamo@libero.it

Personale riferimento:

ANNAMARIA DE GIROLAMO *ASS. SOCIALE*
Nome Cognome Qualifica**Scheda SCH_AT16****AREA DI ATTESA SANT'EUSTACHIO 2**

FRAZIONE SAN EUSTACHIO – PARCO ANTISTANTE AL CIRCOLO - PIAZZA -

Aree di affluenza: Via Casale di Sopra – Via Casale di Sotto – via Flavita – via Crocifisso –
via PannoseUbicazione Via Casale di Sotto
Descrizione Trattasi di spazio pavimentato
Detrattori di sicurezza Muretti, scalini e cordoli in cls**Coordinate**

LATITUDINE : 40.826134

LONGITUDINE : 14.788692



SUPERFICIE (m²)	STIMA N. DI PERSONE OSPITABILI	PRESENZA DI SERVIZI
8917	1700	SI

Data aggiornamento: novembre 2015

Scheda: **F9-2**Per la **FUNZIONE** : **ASSISTENZA ALLA POPOLAZIONE**
TIPOLOGIA : **aree di attesa***Pianificazione comunale**Comune di: MONTORO**PAG. 18 DI 32***Denominazione Ente :**
COMUNE DI MONTOROCoordinate sede Frazione Piano Piazza Michele Pironti:
LAT. **40.821706** LONG. **14.759819**

S. R.: |D|

Coordinate sede Frazione Torchiati Piazza Municipio :

LAT. **40.818486** LONG. **14.802269**

S. R.: |D|

Provincia : AVELLINO

CAP: |8|3|0|2|5| cd. ISTAT: |0|6|4|1|2|1|

Dati di riferimento per la Protezione Civile

Telefono : |+39 0825 503021|

Cellulare : |+39 |

Fax : |+39 0825 503770|

Frequenza radio: | | | | . | | | | tx | | | | . | | | | rx Mhz

e-mail : mariadegirolamo@libero.it

Personale riferimento:

ANNAMARIA DE GIROLAMO *ASS. SOCIALE*
Nome Cognome Qualifica**Scheda SCH_AT17****AREA DI ATTESA CALIANO 1**

FRAZIONE CALIANO – CAMPO DI CALCETTO -

Aree di affluenza: Via Federico Bruno – viale Marinali D'Italia – Via Dell'Aia – Via Rione
Nocelleto – via Pannose – via Crocifisso – vicolo Clemente – via Provinciale San
Pietro/Piano.

Ubicazione Via F. Bruno

Descrizione Trattasi di spazio pavimentato in gomma con recinzione metallica

Detrattori di sicurezza Muretti, cordoli in cls, pali metallici

Coordinate

LATITUDINE : 40.821750

LONGITUDINE : 14.781289



SUPERFICIE (m²)	STIMA N. DI PERSONE OSPITABILI	PRESENZA DI SERVIZI
2749	500	SI

Data aggiornamento: novembre 2015

Scheda: **F9-2**Per la **FUNZIONE** : **ASSISTENZA ALLA POPOLAZIONE**
TIPOLOGIA : **aree di attesa***Pianificazione comunale***Comune di: MONTORO****PAG. 19 DI 32****Denominazione Ente :**
COMUNE DI MONTOROCoordinate sede Frazione Piano Piazza Michele Pironti:
LAT. **40.821706** LONG. **14.759819**

S. R.: |D|

Coordinate sede Frazione Torchiati Piazza Municipio :

LAT. **40.818486** LONG. **14.802269**

S. R.: |D|

Provincia : AVELLINO

CAP: |8|3|0|2|5| cd. ISTAT: |0|6|4|1|2|1|

Dati di riferimento per la Protezione Civile

Telefono : |+39 0825 503021|

Cellulare : |+39 |

Fax : |+39 0825 503770|

Frequenza radio: | | | | . | | | | tx | | | | . | | | | rx Mhz

e-mail : mariadegirolamo@libero.it

Personale riferimento:

ANNAMARIA DE GIROLAMO *ASS. SOCIALE*
Nome Cognome Qualifica**Scheda SCH_AT18****AREA DI ATTESA CALIANO 2**

FRAZIONE CALIANO – PARCHEGGIO, PARCO -

Aree di affluenza: Via Federico Bruno – viale Marinali D'Italia – Via Dell'Aia – Via Rione
Nocelleto – via Pannose – via Crocifisso – vicolo Clemente – via Provinciale San
Pietro/PianoUbicazione Via Federico Bruno
Descrizione Trattasi di spazio pavimentato in asfalto con aiuole alberate
Detrattori di sicurezza Alberature e cordoli in cls**Coordinate**

LATITUDINE : 40.821442

LONGITUDINE : 14.781761



SUPERFICIE (m²)	STIMA N. DI PERSONE OSPITABILI	PRESENZA DI SERVIZI
2262	450	SI

Data aggiornamento: novembre 2015

Scheda: **F9-2**Per la **FUNZIONE** : **ASSISTENZA ALLA POPOLAZIONE**
TIPOLOGIA : **aree di attesa***Pianificazione comunale***Comune di: MONTORO****PAG. 20 DI 32****Denominazione Ente :**
COMUNE DI MONTOROCoordinate sede Frazione Piano Piazza Michele Pironti:
LAT. **40.821706** LONG. **14.759819**

S. R.: |D|

Coordinate sede Frazione Torchiati Piazza Municipio :

LAT. **40.818486** LONG. **14.802269**

S. R.: |D|

Provincia : AVELLINO

CAP: |8|3|0|2|5| cd. ISTAT: |0|6|4|1|2|1|

Dati di riferimento per la Protezione Civile

Telefono : |+39 0825 503021|

Cellulare : |+39 |

Fax : |+39 0825 503770|

Frequenza radio: | | | | . | | | | tx | | | | . | | | | rx Mhz

e-mail : mariadegirolamo@libero.it

Personale riferimento:

ANNAMARIA DE GIROLAMO ASS. SOCIALE
Nome Cognome Qualifica**Scheda SCH_AT19****AREA DI ATTESA PIANO 1**

FRAZIONE PIANO – PARCHEGGIO CIMITERO -

Aree di affluenza: Località Parrelle, Via Risorgimento e parte di Via Roma (Dalla Piazza Michele Pironti alla Frazione Preturo)

Ubicazione SS 88 – Di fronte Cimitero Congrega

Descrizione Trattasi di spazio pavimentato in asfalto con aiuole alberate. Nella parte centrale dell'area è presente una struttura con una statua

Detrattori di sicurezza Alberature e cordoli in cls

Coordinate

LATITUDINE : 40.823764

LONGITUDINE : 14.760680



SUPERFICIE (m²)	STIMA N. DI PERSONE OSPITABILI	PRESENZA DI SERVIZI
1901	350	NO

Data aggiornamento: novembre 2015

Scheda: **F9-2**Per la **FUNZIONE** : **ASSISTENZA ALLA POPOLAZIONE**
TIPOLOGIA : **aree di attesa***Pianificazione comunale***Comune di: MONTORO****PAG. 21 DI 32****Denominazione Ente :**
COMUNE DI MONTOROCoordinate sede Frazione Piano Piazza Michele Pironti:
LAT. **40.821706** LONG. **14.759819**

S. R.: |D|

Coordinate sede Frazione Torchiati Piazza Municipio :

LAT. **40.818486** LONG. **14.802269**

S. R.: |D|

Provincia : AVELLINO

CAP: |8|3|0|2|5| cd. ISTAT: |0|6|4|1|2|1|

Dati di riferimento per la Protezione Civile

Telefono : |+39 0825 503021|

Cellulare : |+39 |

Fax : |+39 0825 503770|

Frequenza radio: | | | | . | | | | tx | | | | . | | | | rx Mhz

e-mail : mariadegirolamo@libero.it

Personale riferimento:

ANNAMARIA DE GIROLAMO ASS. SOCIALE
Nome Cognome Qualifica**Scheda SCH_AT20****AREA DI ATTESA PIANO 2**

FRAZIONE PIANO – PARCHEGGIO VILLA COMUNALE -

Aree di affluenza: Via Ferrovia ed aree limitrofe Via Fiore e parte di Via Roma (Dalla Piazza Michele Pironti alla Chiesa della Madonna delle Grazie)

Ubicazione Via Giorgio Ambrosoli – Adiacente Villa Comunale

Descrizione Trattasi di spazio pavimentato in asfalto con aiuole alberate

Detrattori di sicurezza Alberature e cordoli in cls

Coordinate

LATITUDINE : 40.819852

LONGITUDINE : 14.760360



SUPERFICIE (m²)	STIMA N. DI PERSONE OSPITABILI	PRESENZA DI SERVIZI
1429	280	NO

Data aggiornamento: novembre 2015

Scheda: **F9-2**Per la **FUNZIONE** : **ASSISTENZA ALLA POPOLAZIONE**
TIPOLOGIA : **aree di attesa***Pianificazione comunale***Comune di: MONTORO****PAG. 22 DI 32****Denominazione Ente :**
COMUNE DI MONTOROCoordinate sede Frazione Piano Piazza Michele Pironti:
LAT. **40.821706** LONG. **14.759819**

S. R.: |D|

Coordinate sede Frazione Torchiati Piazza Municipio :

LAT. **40.818486** LONG. **14.802269**

S. R.: |D|

Provincia : AVELLINO

CAP: |8|3|0|2|5| cd. ISTAT: |0|6|4|1|2|1|

Dati di riferimento per la Protezione Civile

Telefono : |+39 0825 503021|

Cellulare : |+39 |

Fax : |+39 0825 503770|

Frequenza radio: | | | | . | | | | tx | | | | . | | | | rx Mhz

e-mail : mariadegirolamo@libero.it

Personale riferimento:

ANNAMARIA DE GIROLAMO *ASS. SOCIALE*
Nome Cognome Qualifica**Scheda SCH_AT21****AREA DI ATTESA PIANO 3**

FRAZIONE PIANO – CAMPO SPORTIVO -

Aree di affluenza: Parte di Via Roma (Dalla Chiesa della Madonna delle Grazie alla Frazione Figlioli), Via Cerrato Cappella ed aree limitrofe, Via Isca ed aree limitrofe

Ubicazione Strada Provinciale 89: Campo di calcio

Descrizione Trattasi di spazio pavimentato in asfalto con aiuole alberate nella parte antistante e campo di calcio circondato da pista e da spalti

Detrattori di sicurezza Alberature e cordoli in cls

Coordinate

LATITUDINE : 40.816374

LONGITUDINE : 14.763219



SUPERFICIE (m²)	STIMA N. DI PERSONE OSPITABILI	PRESENZA DI SERVIZI
5655	1100	SI

Data aggiornamento: novembre 2015

Scheda: **F9-2**Per la **FUNZIONE** : **ASSISTENZA ALLA POPOLAZIONE**
TIPOLOGIA : **aree di attesa***Pianificazione comunale***Comune di: MONTORO****PAG. 23 DI 32****Denominazione Ente :**
COMUNE DI MONTORO

Coordinate sede Frazione Piano Piazza Michele Pironti:

LAT. **40.821706** LONG. **14.759819**

S. R.: |D|

Coordinate sede Frazione Torchiati Piazza Municipio :

LAT. **40.818486** LONG. **14.802269**

S. R.: |D|

Provincia : AVELLINO

CAP: |8|3|0|2|5| cd. ISTAT: |0|6|4|1|2|1|

Dati di riferimento per la Protezione Civile

Telefono : |+39 0825 503021|

Cellulare : |+39 |

Fax : |+39 0825 503770|

Frequenza radio: | | | | . | | | | tx | | | | . | | | | rx Mhz

e-mail : mariadegirolamo@libero.it

Personale riferimento:

ANNAMARIA DE GIROLAMO *ASS. SOCIALE**Nome Cognome Qualifica***Scheda SCH_AT22****AREA DI ATTESA SAN BARTOLOMEO 1****FRAZIONE SAN BARTOLOMEO – PARCHEGGIO E CAMPETTO****Aree di affluenza: Frazione san Bartolomeo**

Ubicazione	Strada Provinciale 89
Descrizione	Trattasi di spazio pavimentato in asfalto nella parte dedicata al campetto di calcetto e nella restante parte in terreno presenza di un bocciodromo coperto.
Detrattori di sicurezza	Accesso in pendenza e recinzione del campo di calcetto

Coordinate**LATITUDINE : 40.811502****LONGITUDINE : 14.765680**

SUPERFICIE (m²)	STIMA N. DI PERSONE OSPITABILI	PRESENZA DI SERVIZI
2538	500	SI

Data aggiornamento: novembre 2015

Scheda: **F9-2**Per la **FUNZIONE** : **ASSISTENZA ALLA POPOLAZIONE**
TIPOLOGIA : **aree di attesa***Pianificazione comunale***Comune di: MONTORO****PAG. 24 DI 32****Denominazione Ente :**
COMUNE DI MONTOROCoordinate sede Frazione Piano Piazza Michele Pironti:
LAT. **40.821706** LONG. **14.759819**

S. R.: |D|

Coordinate sede Frazione Torchiati Piazza Municipio :

LAT. **40.818486** LONG. **14.802269**

S. R.: |D|

Provincia : AVELLINO

CAP: |8|3|0|2|5| cd. ISTAT: |0|6|4|1|2|1|

Dati di riferimento per la Protezione Civile

Telefono : |+39 0825 503021|

Cellulare : |+39 |

Fax : |+39 0825 503770|

Frequenza radio: | | | | . | | | | tx | | | | . | | | | rx Mhz

e-mail : mariadegirolamo@libero.it

Personale riferimento:

ANNAMARIA DE GIROLAMO *ASS. SOCIALE*
Nome Cognome Qualifica**Scheda SCH_AT23****AREA DI ATTESA SAN FELICE 1**

FRAZIONE SAN FELICE – CAMPO DI CALCIO -


Aree di affluenza: Frazione san Felice

Ubicazione	Campo sportivo san felice
Descrizione	Trattasi di spazio pavimentato parte in asfalto e parte in mattoncini con aiuole alberate. Presenza di spogliatoi coperti e campo di calcetto recintato
Detrattori di sicurezza	Alberature, cordoli in cls e recinzioni

Coordinate

LATITUDINE : 40.828265

LONGITUDINE : 14.778640



SUPERFICIE (m²)	STIMA N. DI PERSONE OSPITABILI	PRESENZA DI SERVIZI
6003	1200	SI

Data aggiornamento: novembre 2015

Scheda: **F9-2**Per la **FUNZIONE** : **ASSISTENZA ALLA POPOLAZIONE**
TIPOLOGIA : **aree di attesa***Pianificazione comunale***Comune di: MONTORO****PAG. 25 DI 32****Denominazione Ente :**
COMUNE DI MONTOROCoordinate sede Frazione Piano Piazza Michele Pironti:
LAT. **40.821706** LONG. **14.759819**

S. R.: |D|

Coordinate sede Frazione Torchiati Piazza Municipio :

LAT. **40.818486** LONG. **14.802269**

S. R.: |D|

Provincia : AVELLINO

CAP: |8|3|0|2|5| cd. ISTAT: |0|6|4|1|2|1|

Dati di riferimento per la Protezione Civile

Telefono : |+39 0825 503021|

Cellulare : |+39 |

Fax : |+39 0825 503770|

Frequenza radio: | | | | . | | | | tx | | | | . | | | | rx Mhz

e-mail : mariadegirolamo@libero.it

Personale riferimento:

ANNAMARIA DE GIROLAMO ASS. SOCIALE
Nome Cognome Qualifica**Scheda SCH_AT24****AREA DI ATTESA BORGIO 1**

FRAZIONE BORGIO – PARCHEGGIO E CAMPO DI CALCETTO -


Aree di affluenza: la parte della Frazione che va dall'incrocio tra via Cretazza e la strada provinciale 90

Ubicazione	Strada Provinciale 90
Descrizione	Trattasi di spazio pavimentato in asfalto con aiuole alberate e campo di calcetto
Detrattori di sicurezza	Alberature, cordoli in cls e recinzione al campo di calcetto

Coordinate

LATITUDINE : 40.836355

LONGITUDINE : 14.786504



SUPERFICIE (m²)	STIMA N. DI PERSONE OSPITABILI	PRESENZA DI SERVIZI
1216	240	SI

Data aggiornamento: novembre 2015

Scheda: **F9-2**Per la **FUNZIONE** : **ASSISTENZA ALLA POPOLAZIONE**
TIPOLOGIA : **aree di attesa***Pianificazione comunale***Comune di: MONTORO****PAG. 26 DI 32****Denominazione Ente :**
COMUNE DI MONTOROCoordinate sede Frazione Piano Piazza Michele Pironti:
LAT. **40.821706** LONG. **14.759819**

S. R.: |D|

Coordinate sede Frazione Torchiati Piazza Municipio :

LAT. **40.818486** LONG. **14.802269**

S. R.: |D|

Provincia : AVELLINO

CAP: |8|3|0|2|5| cd. ISTAT: |0|6|4|1|2|1|

Dati di riferimento per la Protezione Civile

Telefono : |+39 0825 503021|

Cellulare : |+39 |

Fax : |+39 0825 503770|

Frequenza radio: | | | | . | | | | tx | | | | . | | | | rx Mhz

e-mail : mariadegirolamo@libero.it

Personale riferimento:

ANNAMARIA DE GIROLAMO *ASS. SOCIALE*
Nome Cognome Qualifica**Scheda SCH_AT25****AREA DI ATTESA BORGO 2**

FRAZIONE BORGO – PARCHEGGIO VIA CRETAZZA -

Aree di affluenza: la parte della Frazione che va dall'incrocio tra via Cretazza e la strada
Boschi

Ubicazione Strada Provinciale 90


Descrizione Trattasi di spazio pavimentato in asfalto con aiuole alberate

Detrattori di sicurezza Niente di rilevante

Coordinate

LATTITUDINE : 40.840715

LONGITUDINE : 14.784226



SUPERFICIE (m²)	STIMA N. DI PERSONE OSPITABILI	PRESENZA DI SERVIZI
2005	400	NO

Data aggiornamento: novembre 2015

Scheda: **F9-2**Per la **FUNZIONE** : **ASSISTENZA ALLA POPOLAZIONE**
TIPOLOGIA : **aree di attesa***Pianificazione comunale***Comune di: MONTORO****PAG. 27 DI 32****Denominazione Ente :**
COMUNE DI MONTOROCoordinate sede Frazione Piano Piazza Michele Pironti:
LAT. **40.821706** LONG. **14.759819**

S. R.: |D|

Coordinate sede Frazione Torchiati Piazza Municipio :

LAT. **40.818486** LONG. **14.802269**

S. R.: |D|

Provincia : AVELLINO

CAP: |8|3|0|2|5| cd. ISTAT: |0|6|4|1|2|1|

Dati di riferimento per la Protezione Civile

Telefono : |+39 0825 503021|

Cellulare : |+39 |

Fax : |+39 0825 503770|

Frequenza radio: | | | | . | | | | tx | | | | . | | | | rx Mhz

e-mail : mariadegirolamo@libero.it

Personale riferimento:

ANNAMARIA DE GIROLAMO ASS. SOCIALE
Nome Cognome Qualifica**Scheda SCH_AT26****AREA DI ATTESA PRETURO**

FRAZIONE PRETURO – PARCHEGGIO E CAMPO DI CALCETTO -

Aree di affluenza: Frazione Preturo

Ubicazione	Via Palatucci
Descrizione	Trattasi di spazio pavimentato in asfalto con aiuole alberate e campo di calcetto
Detrattori di sicurezza	Alberature, cordoli in cls e recinzione al campo di calcetto

Coordinate

LATITUDINE : 40.830765

LONGITUDINE : 14.763255



SUPERFICIE (m²)	STIMA N. DI PERSONE OSPITABILI	PRESENZA DI SERVIZI
4427	900	SI

Data aggiornamento: novembre 2015

Scheda: **F9-2**Per la **FUNZIONE** : **ASSISTENZA ALLA POPOLAZIONE**
TIPOLOGIA : **aree di attesa***Pianificazione comunale***Comune di: MONTORO****PAG. 28 DI 32****Denominazione Ente :**
COMUNE DI MONTOROCoordinate sede Frazione Piano Piazza Michele Pironti:
LAT. **40.821706** LONG. **14.759819**

S. R.: |D|

Coordinate sede Frazione Torchiati Piazza Municipio :

LAT. **40.818486** LONG. **14.802269**

S. R.: |D|

Provincia : AVELLINO

CAP: |8|3|0|2|5| cd. ISTAT: |0|6|4|1|2|1|

Dati di riferimento per la Protezione Civile

Telefono : |+39 0825 503021|

Cellulare : |+39 |

Fax : |+39 0825 503770|

Frequenza radio: | | | | . | | | | tx | | | | . | | | | rx Mhz

e-mail : mariadegirolamo@libero.it

Personale riferimento:

ANNAMARIA DE GIROLAMO ASS. SOCIALE
Nome Cognome Qualifica**Scheda SCH_AT27****AREA DI ATTESA FIGLIOLI 1**

FRAZIONE FIGLIOLI - PARCHEGGIO VIA TESTA -

Aree di affluenza: abitazioni ubicate ad Est di via Michelangelo testa

Ubicazione Via Michelangelo Testa


Descrizione Trattasi di spazio pavimentato in asfalto con aiuole alberate

Detrattori di sicurezza Nessuno rilevante

Coordinate

LATITUDINE : 40.809003

LONGITUDINE : 14.759294



SUPERFICIE (m²)	STIMA N. DI PERSONE OSPITABILI	PRESENZA DI SERVIZI
494	100	NO

Data aggiornamento: novembre 2015

Scheda: **F9-2**Per la **FUNZIONE** : **ASSISTENZA ALLA POPOLAZIONE**
TIPOLOGIA : **aree di attesa***Pianificazione comunale***Comune di: MONTORO****PAG. 29 DI 32****Denominazione Ente :**
COMUNE DI MONTOROCoordinate sede Frazione Piano Piazza Michele Pironti:
LAT. **40.821706** LONG. **14.759819**

S. R.: |D|

Coordinate sede Frazione Torchiati Piazza Municipio :

LAT. **40.818486** LONG. **14.802269**

S. R.: |D|

Provincia : AVELLINO

CAP: |8|3|0|2|5| cd. ISTAT: |0|6|4|1|2|1|

Dati di riferimento per la Protezione Civile

Telefono : |+39 0825 503021|

Cellulare : |+39 |

Fax : |+39 0825 503770|

Frequenza radio: | | | | . | | | | tx | | | | . | | | | rx Mhz

e-mail : mariadegirolamo@libero.it

Personale riferimento:

ANNAMARIA DE GIROLAMO ASS. SOCIALE
Nome Cognome Qualifica**Scheda SCH_AT28****AREA DI ATTESA FIGLIOLI 2**

FRAZIONE FIGLIOLI – PARCHEGGIO E CAMPO DI CALCETTO -

Aree di affluenza: abitazioni ubicate a Ovest di via Michelangelo testa

Ubicazione	Strada Provinciale ex SS88
Descrizione	Trattasi di spazio pavimentato in asfalto con aiuole alberate e campo di calcetto
Detrattori di sicurezza	Alberature e campo di calcetto

Coordinate

LATITUDINE : 40.810663

LONGITUDINE : 14.757637



SUPERFICIE (m²)	STIMA N. DI PERSONE OSPITABILI	PRESENZA DI SERVIZI
4512	900	SI

Data aggiornamento: novembre 2015

Scheda: **F9-2**Per la **FUNZIONE** : **ASSISTENZA ALLA POPOLAZIONE**
TIPOLOGIA : **aree di attesa***Pianificazione comunale***Comune di: MONTORO****PAG. 30 DI 32****Denominazione Ente :**
COMUNE DI MONTOROCoordinate sede Frazione Piano Piazza Michele Pironti:
LAT. **40.821706** LONG. **14.759819**

S. R.: |D|

Coordinate sede Frazione Torchiati Piazza Municipio :

LAT. **40.818486** LONG. **14.802269**

S. R.: |D|

Provincia : AVELLINO

CAP: |8|3|0|2|5| cd. ISTAT: |0|6|4|1|2|1|

Dati di riferimento per la Protezione Civile

Telefono : |+39 0825 503021|

Cellulare : |+39 |

Fax : |+39 0825 503770|

Frequenza radio: | | | | . | | | | tx | | | | . | | | | rx Mhz

e-mail : mariadegirolamo@libero.it

Personale riferimento:

ANNAMARIA DE GIROLAMO ASS. SOCIALE
Nome Cognome Qualifica**Scheda SCH_AT29****AREA DI ATTESA MISCIANO**

FRAZIONE MISCIANO – PARCHEGGIO -

Are di affluenza: Frazione di Misciano

Ubicazione	Strada Provinciale 5
Descrizione	Trattasi di spazio pavimentato in asfalto con aiuole alberate e campo di calcetto
Detrattori di sicurezza	Alberature, aiuole campo di calcetto recintato

Coordinate

LATITUDINE : 40.816041

LONGITUDINE : 14.787575



SUPERFICIE (m²)	STIMA N. DI PERSONE OSPITABILI	PRESENZA DI SERVIZI
3005	600	SI

Data aggiornamento: novembre 2015

Scheda: **F9-2**Per la **FUNZIONE** : **ASSISTENZA ALLA POPOLAZIONE**
TIPOLOGIA : **aree di attesa***Pianificazione comunale***Comune di: MONTORO****PAG. 31 DI 32****Denominazione Ente :**
COMUNE DI MONTOROCoordinate sede Frazione Piano Piazza Michele Pironti:
LAT. **40.821706** LONG. **14.759819**

S. R.: |D|

Coordinate sede Frazione Torchiati Piazza Municipio :

LAT. **40.818486** LONG. **14.802269**

S. R.: |D|

Provincia : AVELLINO

CAP: |8|3|0|2|5| cd. ISTAT: |0|6|4|1|2|1|

Dati di riferimento per la Protezione Civile

Telefono : |+39 0825 503021|

Cellulare : |+39 |

Fax : |+39 0825 503770|

Frequenza radio: | | | | . | | | | tx | | | | . | | | | rx Mhz

e-mail : mariadegirolamo@libero.it

Personale riferimento:

ANNAMARIA DE GIROLAMO *ASS. SOCIALE*
Nome Cognome Qualifica**Scheda SCH_AT30****AREA DI ATTESA PIAZZA DI PANDOLA 1**

FRAZIONE PIAZZA DI PANDOLA – PARCHEGGIO P.I.P.-

Aree di affluenza: abitazioni ubicate a Nord dell'incrocio tra Via Pietro Ascolese e strada Provinciale 89

Ubicazione Strada Provinciale 5 - Area P.I.P.


Descrizione Trattasi di spazio pavimentato in asfalto

Detrattori di sicurezza Nessuna rilevante

Coordinate

LATITUDINE : 40.814383

LONGITUDINE : 14.778210



SUPERFICIE (m²)	STIMA N. DI PERSONE OSPITABILI	PRESENZA DI SERVIZI
16177	3200	SI

Data aggiornamento: novembre 2015

Scheda: **F9-2**Per la **FUNZIONE** : **ASSISTENZA ALLA POPOLAZIONE**
TIPOLOGIA : **aree di attesa***Pianificazione comunale***Comune di: MONTORO****PAG. 32 DI 32****Denominazione Ente :**
COMUNE DI MONTOROCoordinate sede Frazione Piano Piazza Michele Pironti:
LAT. **40.821706** LONG. **14.759819**

S. R.: |D|

Coordinate sede Frazione Torchiati Piazza Municipio :

LAT. **40.818486** LONG. **14.802269**

S. R.: |D|

Provincia : AVELLINO

CAP: |8|3|0|2|5| cd. ISTAT: |0|6|4|1|2|1|

Dati di riferimento per la Protezione Civile

Telefono : |+39 0825 503021|

Cellulare : |+39 |

Fax : |+39 0825 503770|

Frequenza radio: | | | | . | | | | tx | | | | . | | | | rx Mhz

e-mail : mariadegirolamo@libero.it

Personale riferimento:

ANNAMARIA DE GIROLAMO ASS. SOCIALE
Nome Cognome Qualifica**Scheda SCH_AT31****AREA DI ATTESA PIAZZA DI PANDOLA 2**

FRAZIONE PIAZZA DI PANDOLA - PARCHEGGIO -

Aree di affluenza: abitazioni ubicate a Sud dell'incrocio tra Via Pietro Ascolese e strada Provinciale 89

Ubicazione Incrocio tra SP 90 e SP 89


Descrizione Trattasi di spazio pavimentato in asfalto

Detrattori di sicurezza Nessuna rilevante

Coordinate

LATITUDINE : 40.807726

LONGITUDINE : 14.770991



SUPERFICIE (m²)	STIMA N. DI PERSONE OSPITABILI	PRESENZA DI SERVIZI
2663	530	NO

Data aggiornamento: novembre 2015